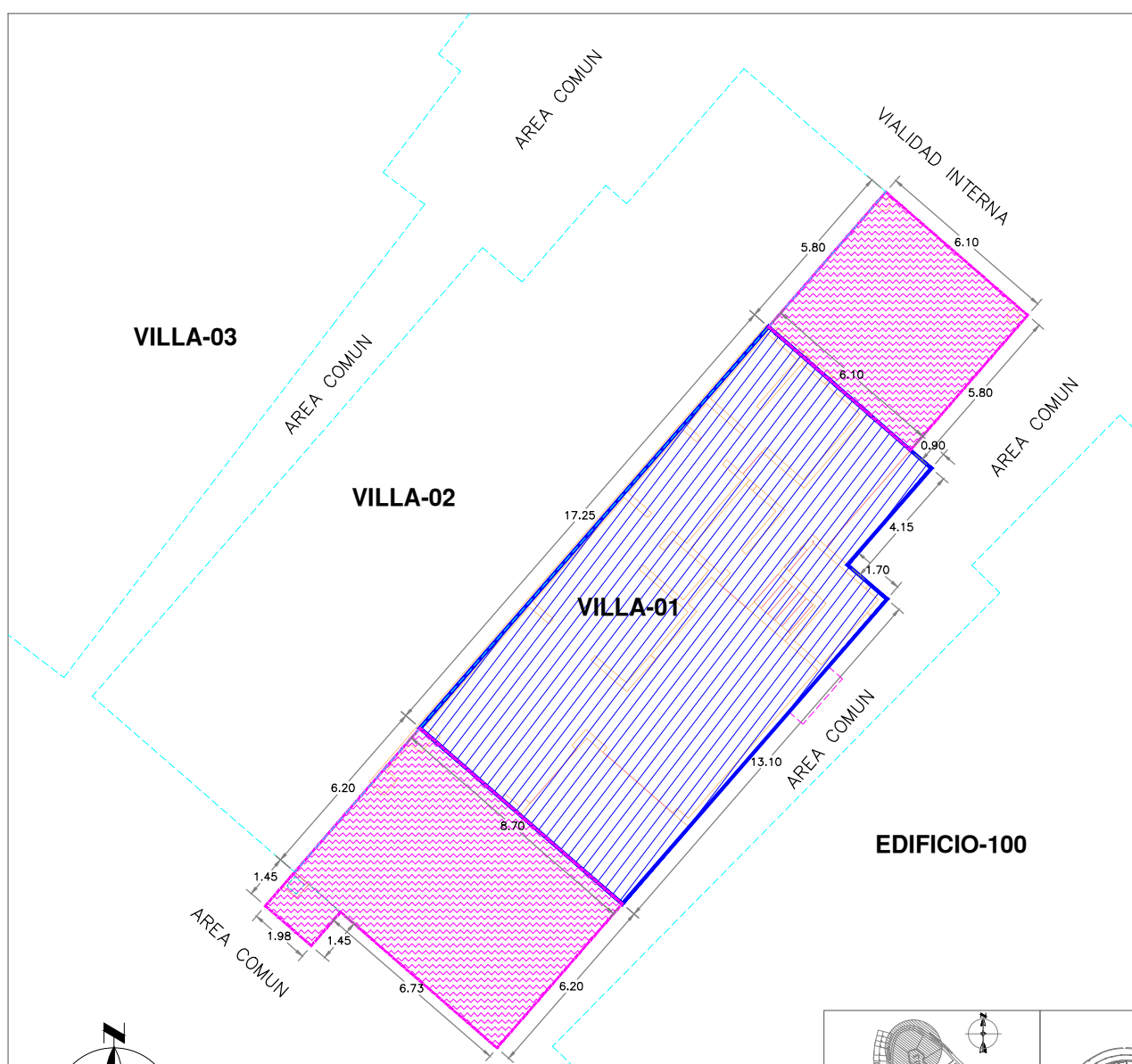


# VILLA-01

## PLANTA BAJA

### PROINDIVISO= 3.5679

# ANEXO -C 1/3

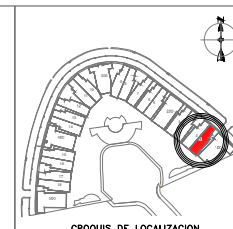
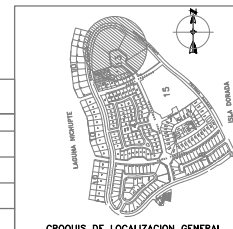
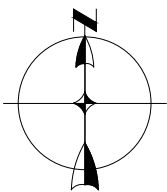


CUADRO DE COLINDANCIAS - AREA INTERIOR DE USO PRIVADO		
RUMBO	MEDIDAS ML	COLINDANCIA
SURESTE	4.15	AREA COMUN
NORESTE	1.70	AREA COMUN
SURESTE	13.10	AREA COMUN
SUROESTE	8.70	AREA EXTERIOR DE USO PRIVADO VILLA-01
NOROESTE	17.25	AREA INTERIOR DE USO PRIVADO VILLA-02
NORESTE	6.10	AREA EXTERIOR DE USO PRIVADO VILLA-01
NORESTE	0.90	AREA COMUN
ARRIBA	0.0	VILLA-01 PLANTA ALTA

CUADRO DE COLINDANCIAS - AREA EXTERIOR DE USO PRIVADO		
RUMBO	MEDIDAS ML	COLINDANCIA
SURESTE	5.80	AREA COMUN
SUROESTE	6.10	AREA INTERIOR DE USO PRIVADO VILLA-01
NOROESTE	5.80	AREA EXTERIOR DE USO PRIVADO VILLA-02
NORESTE	6.10	AREA COMUN
SURESTE	6.20	AREA COMUN
SUROESTE	6.73	AREA COMUN
SUROESTE	1.98	AREA EXTERIOR DE USO PRIVADO VILLA-01
NOROESTE	6.20	AREA EXTERIOR DE USO PRIVADO VILLA-02
NORESTE	8.70	AREA INTERIOR DE USO PRIVADO VILLA-01
SURESTE	1.45	AREA COMUN
SUROESTE	1.98	AREA COMUN
NOROESTE	1.45	AREA EXTERIOR DE USO PRIVADO VILLA-02
NORESTE	1.98	AREA EXTERIOR DE USO PRIVADO VILLA-01

NOTA: TODAS LAS MEDIDAS SERAN "Ad Mesuran"

CUADRO DE AREAS		
SIMBOLOGIA	M2	DESCRIPCION
	143.01	AREA INTERIOR DE USO PRIVADO
	92.18	AREA EXTERIOR DE USO PRIVADO



PROYECTO: ISLA VICTORIA	
PROPIETARIO: PERSOOSA S.A. DE C.V.	
FECHA: ENE/2010	UBICACION: VILLA 01, ISLA VICTORIA EN ISLA DORADA. ZONA HOTELERA CANCUN, Q. ROO.
ESCALA(S): 1:200	PLANO: PLANO No.
VERT: HORT: ACOTACION: MTS.	<b>PROINDIVISOS V-01</b>

# VILLA-01

PLANTA ALTA

PROINDIVISO= 3.5679

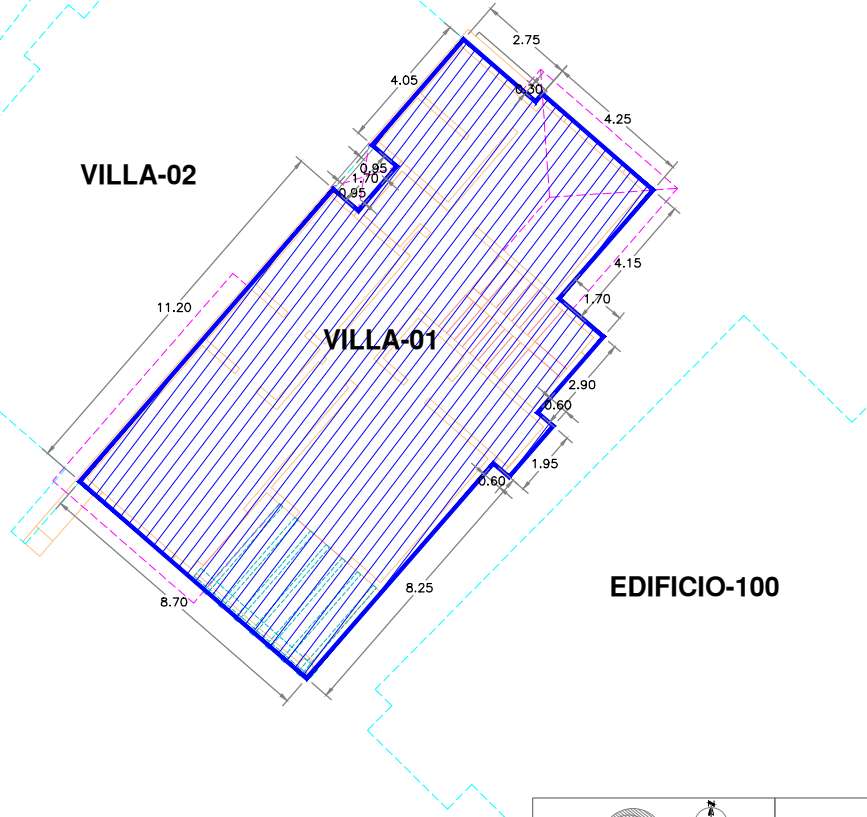
## ANEXO -C 2/3

VILLA-03

VILLA-02

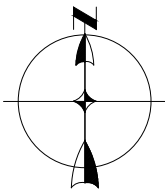
VILLA-01

EDIFICIO-100

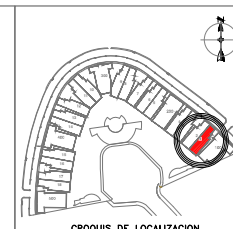
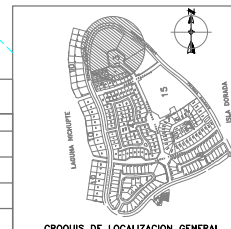


CUADRO DE COLINDANCIAS - AREA INTERIOR DE USO PRIVADO		
RUMBO	MEDIDAS ML	COLINDANCIA
SURESTE	4.15	AL VACIO
NORESTE	1.70	AL VACIO
SURESTE	2.90	AL VACIO
NORESTE	0.60	AL VACIO
SURESTE	1.95	AL VACIO
SUROESTE	0.60	AL VACIO
SURESTE	8.25	AL VACIO
SUROESTE	8.70	AL VACIO
NOROESTE	11.20	AREA INTERIOR DE USO PRIVADO VILLA-02
NORESTE	0.95	AL VACIO
NOROESTE	1.70	AL VACIO
SUROESTE	0.95	AL VACIO
NOROESTE	4.05	AREA INTERIOR DE USO PRIVADO VILLA-02
NORESTE	2.75	AL VACIO
NOROESTE	0.30	AL VACIO
NORESTE	4.25	AL VACIO
ARRIBA	0.0	SOLARIUM VILLA-01 Y AZOTEA
ABAJO	0.0	VILLA-01 PLANTA BAJA

NOTA: TODAS LAS MEDIDAS SERAN "Ad Mesuran"



CUADRO DE AREAS		
SIMBOLOGIA	M2	DESCRIPCION
	141.75	AREA INTERIOR DE USO PRIVADO



PROYECTO: ISLA VICTORIA	
PROPIETARIO: PERSOOSA S.A. DE C.V.	
FECHA : ENE/2010	UBICACION: VILLA 01, ISLA VICTORIA EN ISLA DORADA. ZONA HOTELERA CANCUN, Q. ROO
ESCALA(S): 1:200	PLANO: PLANO No.
VERT: HORT: ACOTACION: MTS.	<b>PROINDIVISOS V-01</b>

# VILLA-01

AZOTEA Y SOLARIUM

PROINDIVISO= 3.5679

# ANEXO -C 3/3

VILLA-03

VILLA-02

VILLA-01

EDIFICIO-100

CUADRO DE COLINDANCIAS - AREA INTERIOR DE USO PRIVADO		
RUMBO	MEDIDAS ML	COLINDANCIA
SURESTE	2.90	AL VACIO
SUROESTE	0.20	AREA EXTERIOR DE USO PRIVADO VILLA-01
SUROESTE	4.40	AREA EXTERIOR DE USO PRIVADO VILLA-01
SUROESTE	0.20	AREA DE AZOTEA DE USO PRIVADO VILLA-01
NOROESTE	3.10	AREA DE AZOTEA DE USO PRIVADO VILLA-01
NORESTE	3.40	AREA DE AZOTEA DE USO PRIVADO VILLA-01
NORESTE	1.20	AL VACIO
ABAJO	0.00	VILLA-01 PLANTA ALTA

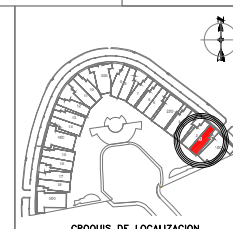
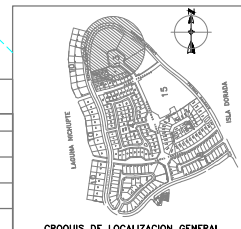
CUADRO DE COLINDANCIAS - AREA EXTERIOR DE USO PRIVADO		
RUMBO	MEDIDAS ML	COLINDANCIA
SURESTE	1.95	AL VACIO
SUROESTE	0.60	AL VACIO
SURESTE	4.95	AL VACIO
SUROESTE	3.90	AL VACIO
SUROESTE	0.50	AREA DE AZOTEA DE USO PRIVADO VILLA-01
NOROESTE	2.00	AREA DE AZOTEA DE USO PRIVADO VILLA-01
NOROESTE	2.35	AREA DE BODEGA DE USO PRIVADO VILLA-01
NOROESTE	2.35	AREA DE AZOTEA DE USO PRIVADO VILLA-01
NORESTE	4.40	AREA INTERIOR DE USO PRIVADO VILLA-01
SURESTE	0.20	AREA INTERIOR DE USO PRIVADO VILLA-01
NORESTE	0.60	AL VACIO
ABAJO	0.0	VILLA-01 PLANTA ALTA

C.COLINDANCIAS - AREA COMUN DE USO ASIGNADO RESTRICTIVO		
RUMBO	MEDIDAS ML	COLINDANCIA
SURESTE	4.65	AL VACIO
SUROESTE	3.40	AREA INTERIOR DE USO PRIVADO VILLA-01
SURESTE	3.10	AREA INTERIOR DE USO PRIVADO VILLA-01
NORESTE	0.20	AREA INTERIOR DE USO PRIVADO VILLA-01
SURESTE	2.35	AREA EXTERIOR DE USO PRIVADO VILLA-01
SUROESTE	4.30	AREA DE BODEGA DE USO PRIVADO VILLA-01
NOROESTE	3.55	AREA DE AZOTEA DE USO PRIVADO VILLA-02
NORESTE	0.95	AL VACIO
NOROESTE	1.70	AL VACIO
SUROESTE	0.95	AL VACIO
NOROESTE	4.05	AREA DE AZOTEA DE USO PRIVADO VILLA-02
NORESTE	2.25	AL VACIO
NOROESTE	0.80	AL VACIO
NORESTE	5.25	AL VACIO
ABAJO	0.0	VILLA-01 PLANTA ALTA
SURESTE	2.00	AREA EXTERIOR DE USO PRIVADO VILLA-01
NORESTE	0.50	AREA EXTERIOR DE USO PRIVADO VILLA-01
SURESTE	3.80	AL VACIO
SUROESTE	4.80	AL VACIO
NOROESTE	5.80	AREA DE AZOTEA DE USO PRIVADO VILLA-02
NORESTE	4.30	AREA DE BODEGA DE USO PRIVADO VILLA-01
ABAJO	0.0	VILLA-01 PLANTA ALTA

CUADRO DE COLINDANCIAS - AREA DE BODEGA DE USO PRIVADO		
RUMBO	MEDIDAS ML	COLINDANCIA
SURESTE	2.35	AREA EXTERIOR DE USO PRIVADO VILLA-01
SUROESTE	4.30	AREA DE AZOTEA DE USO PRIVADO VILLA-01
NOROESTE	2.35	AREA DE BODEGA DE USO PRIVADO VILLA-02
NORESTE	4.30	AREA DE AZOTEA DE USO PRIVADO VILLA-01
ABAJO	0.0	VILLA 02 PLANTA ALTA

NOTA: TODAS LAS MEDIDAS SERAN "Ad Mesuran"

CUADRO DE AREAS		
SIMBOLOGIA	M2	DESCRIPCION
	14.26	AREA INTERIOR DE USO PRIVADO
	30.65	AREA EXTERIOR DE USO PRIVADO
	81.11	AREA DE AZOTEA DE USO PRIVADO
	10.10	AREA DE BODEGA DE USO PRIVADO



PROYECTO:		<b>ISLA VICTORIA</b>	
PROPIETARIO:		PERSONA S.A. DE C.V.	
FECHA :	UBICACION:	VILLA 01, ISLA VICTORIA	
ENE/2010	EN ISLA DORADA. ZONA HOTELERA CANCUN, Q. ROO.		
ESCALA(S):	PLANO:	PLANO No.	
1:200			
VERT. HORT:	<b>PROINDIVISOS V-01</b>		
ACOTACION:	MTS.		

