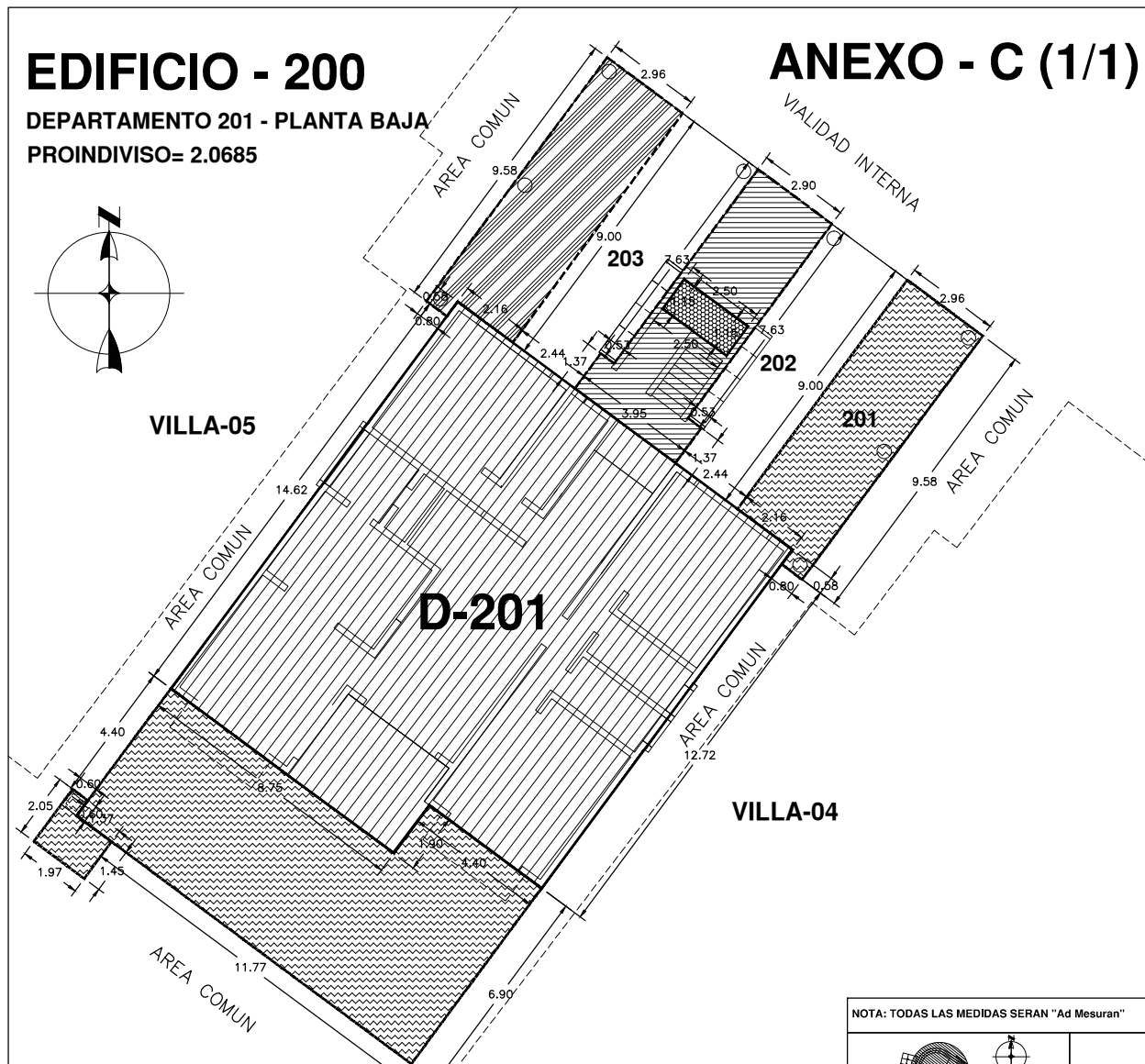
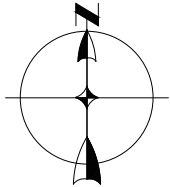


EDIFICIO - 200

DEPARTAMENTO 201 - PLANTA BAJA
PROINDIVISO= 2.0685

ANEXO - C (1/1)



CUADRO DE AREAS		
SIMBOLOGIA	M2	DESCRIPCION
[Symbol]	191.52	AREA INTERIOR DE USO PRIVADO
[Symbol]	104.47	AREA EXTERIOR DE USO PRIVADO
[Symbol]	27.54	AREA COMUN DE USO ASIGNADO RESTRICTIVO
[Symbol]	2.87	AREA DE BODEGA DE USO PRIVADO
[Symbol]	27.14	AREA PRIVATIVA ESTACIONAMIENTO PRIVADO

CUADRO DE COLINDANCIAS - AREA INTERIOR DE USO PRIVADO		
RUMBO	MEDIDAS ML	COLINDANCIA
SURESTE	0.58	AREA EXTERIOR DE USO PRIVADO DEPTO.-201
SURESTE	12.72	AREA COMUN
SUROESTE	4.40	AREA EXTERIOR DE USO PRIVADO DEPTO.-201
SURESTE	1.90	AREA EXTERIOR DE USO PRIVADO DEPTO.-201
SUROESTE	8.75	AREA EXTERIOR DE USO PRIVADO DEPTO.-201
NOROESTE	14.62	AREA COMUN
NOROESTE	0.58	AREA EXTERIOR DE USO PRIVADO DEPTO.-203
NORESTE	2.16	AREA COMUN DE USO ASIGNADO RESTRICTIVO
NORESTE	2.44	AREA EXTERIOR DE USO PRIVADO DEPTO.-203
NORESTE	3.95	AREA COMUN DE USO ASIGNADO RESTRICTIVO
NORESTE	2.44	AREA EXTERIOR DE USO PRIVADO DEPTO.-202
NORESTE	2.16	AREA EXTERIOR DE USO PRIVADO DEPTO.-201
ARRIBA	0.0	1ER NIVEL-DEPARTAMENTO 202

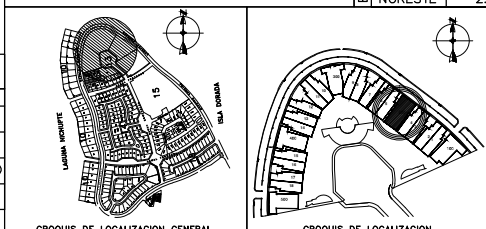
CUADRO DE COLINDANCIAS - AREA EXTERIOR DE USO PRIVADO		
RUMBO	MEDIDAS ML	COLINDANCIA
SURESTE	9.58	AREA COMUN
SUROESTE	0.80	AREA COMUN
NOROESTE	0.58	AREA INTERIOR DE USO PRIVADO DEPTO.-201
SUROESTE	2.16	AREA INTERIOR DE USO PRIVADO DEPTO.-201
NOROESTE	9.00	AREA EXTERIOR DE USO PRIVADO DEPTO.-202
NORESTE	2.96	AREA COMUN
SURESTE	6.90	AREA COMUN
SUROESTE	11.77	AREA COMUN
NOROESTE	1.37	AREA EXTERIOR DE USO PRIVADO DEPTO.-201
SUROESTE	0.60	AREA EXTERIOR DE USO PRIVADO DEPTO.-201
NOROESTE	4.40	AREA COMUN
NORESTE	8.75	AREA INTERIOR DE USO PRIVADO DEPTO.-201
NOROESTE	1.90	AREA INTERIOR DE USO PRIVADO DEPTO.-201
NORESTE	4.40	AREA INTERIOR DE USO PRIVADO DEPTO.-201
SURESTE	1.45	AREA COMUN
SUROESTE	1.97	AREA COMUN
NOROESTE	2.05	AREA COMUN
NORESTE	0.60	AREA COMUN
SURESTE	0.60	AREA EXTERIOR DE USO PRIVADO DEPTO.-201
NORESTE	1.37	AREA EXTERIOR DE USO PRIVADO DEPTO.-201

C.COLINDANCIAS - AREA COMUN DE USO ASIGNADO RESTRICTIVO		
RUMBO	MEDIDAS ML	COLINDANCIA
SURESTE	7.63	AREA EXTERIOR DE USO PRIVADO DEPTO.-202
NORESTE	0.53	AREA EXTERIOR DE USO PRIVADO DEPTO.-202
SURESTE	1.37	AREA EXTERIOR DE USO PRIVADO DEPTO.-202
SUROESTE	3.95	AREA INTERIOR DE USO PRIVADO DEPTO.-201
NOROESTE	1.37	AREA EXTERIOR DE USO PRIVADO DEPTO.-203
NORESTE	0.53	AREA EXTERIOR DE USO PRIVADO DEPTO.-203
NOROESTE	7.63	AREA EXTERIOR DE USO PRIVADO DEPTO.-203
NORESTE	2.93	AREA COMUN

C.COLINDANCIAS - AREA PRIVATIVA EST. PRIVADO		
RUMBO	MEDIDAS ML	COLINDANCIA
SURESTE	9.00	AREA EXTERIOR DE USO PRIVADO DEPTO.-203
SUROESTE	2.16	AREA INTERIOR DE USO PRIVADO DEPTO.-201
SURESTE	0.58	AREA INTERIOR DE USO PRIVADO DEPTO.-201
SUROESTE	0.80	AREA COMUN
NOROESTE	9.58	AREA COMUN
NORESTE	2.96	AREA COMUN

CUADRO DE COLINDANCIAS - AREA DE BODEGA DE USO PRIVADO		
RUMBO	MEDIDAS ML	COLINDANCIA
SURESTE	1.15	AREA COMUN DE USO ASIGNADO RESTRICTIVO
SUROESTE	2.50	AREA COMUN DE USO ASIGNADO RESTRICTIVO
NOROESTE	1.15	AREA COMUN DE USO ASIGNADO RESTRICTIVO
NORESTE	2.50	AREA COMUN DE USO ASIGNADO RESTRICTIVO

NOTA: TODAS LAS MEDIDAS SERAN "Ad Mesuran"



PROYECTO:		ISLA VICTORIA	
PROPIETARIO:		PERSONA S.A. DE C.V.	
FECHA:	ENE/2010	UBICACION:	EDIFICIO 200, DEPTO.-201, ISLA VICTORIA EN ISLA DORADA, ZONA HOTELERA CANCUN, Q. ROO
ESCALA(S):	1:200	PLANO:	PLANO No.
VERT.:		PROINDIVISOS E-200	
ACOTACION:	MTS.		