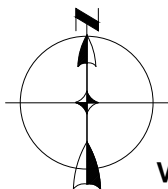


EDIFICIO - 100

DEPARTAMENTO 103 - PLANTA BAJA
PROINDIVISO= 2.0793

ANEXO - C (1/3)



VILLA-01

AREA COMUN

AREA COMUN

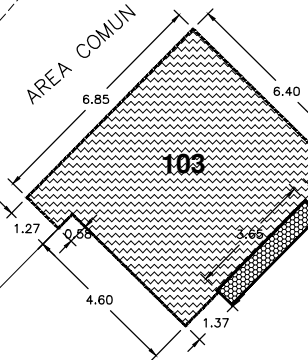
VALIDAD INTERNA

D-101

AREA COMUN

AREA COMUN

LIMITE DEL TERRENO



102

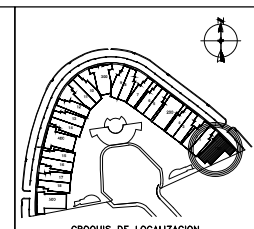
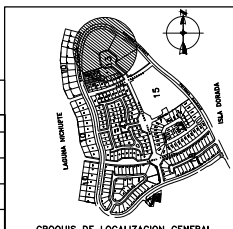
101

CUADRO DE COLINDANCIAS - AREA EXTERIOR DE USO PRIVADO			
ESTACIONAMIENTO	RUMBO	MEDIDAS ML	COLINDANCIA
	SURESTE	1.25	AREA COMUN DE USO ASIGNADO RESTRICTIVO
	NORESTE	0.60	AREA DE BODEGA DE USO PRIVADO DEPTO.103
	SURESTE	3.65	AREA DE BODEGA DE USO PRIVADO DEPTO.103
	SURESTE	1.37	AREA COMUN DE USO ASIGNADO RESTRICTIVO
	SUROESTE	4.60	AREA INTERIOR DE USO PRIVADO DEPTO.-101
	SURESTE	0.58	AREA INTERIOR DE USO PRIVADO DEPTO.-101
	SUROESTE	1.28	AREA COMUN
	NOROESTE	6.85	AREA COMUN
	NORESTE	6.40	AREA COMUN

CUADRO DE COLINDANCIAS - AREA DE BODEGA DE USO PRIVADO			
ESTACIONAM.	RUMBO	MEDIDAS ML	COLINDANCIA
	SURESTE	3.65	AREA COMUN DE USO ASIGNADO RESTRICTIVO
	SUROESTE	0.60	AREA COMUN DE USO ASIGNADO RESTRICTIVO
	NOROESTE	3.65	AREA EXTERIOR DE USO PRIVADO DEPTO.-102
	SUROESTE	0.60	AREA EXTERIOR DE USO PRIVADO DEPTO.-102

NOTA: TODAS LAS MEDIDAS SERAN "Ad Mesuran"

CUADRO DE AREAS		
SIMBOLOGIA	M2	DESCRIPCION
	37.98	AREA EXTERIOR DE USO PRIVADO
	2.19	AREA DE BODEGA DE USO PRIVADO



PROYECTO: ISLA VICTORIA	
PROPIETARIO: PERSOOSA S.A. DE C.V.	
FECHA : ENE/2010	UBICACION: EDIFICIO 100, DEPTO-103, ISLA VICTORIA EN ISLA DORADA, ZONA HOTELERA CANCUN, Q. ROO
ESCALA(S): 1:200	PLANO: PROINDIVISOS PLANO No. E-100
VERT: MTS.	

